



## OU VOIR PASSER LES COUREURS



Mini-Trail du Hahnenberg (14 km) & Trail du Haut-Koenigsbourg (26 km)

- Montagne des Singes (Wick) (10 min\*) ↻ Haut-Koenigsbourg
- Haut-Koenigsbourg + (20 min\*) 1<sup>er</sup> grand à droite avant le château

\*Les temps indiqués sont calculés au départ de Kintzheim.

### TEMPS DE PASSAGE ESTIMÉS

Mini-Trail du Hahnenberg (14 km) & Trail du Haut-Koenigsbourg (26 km)

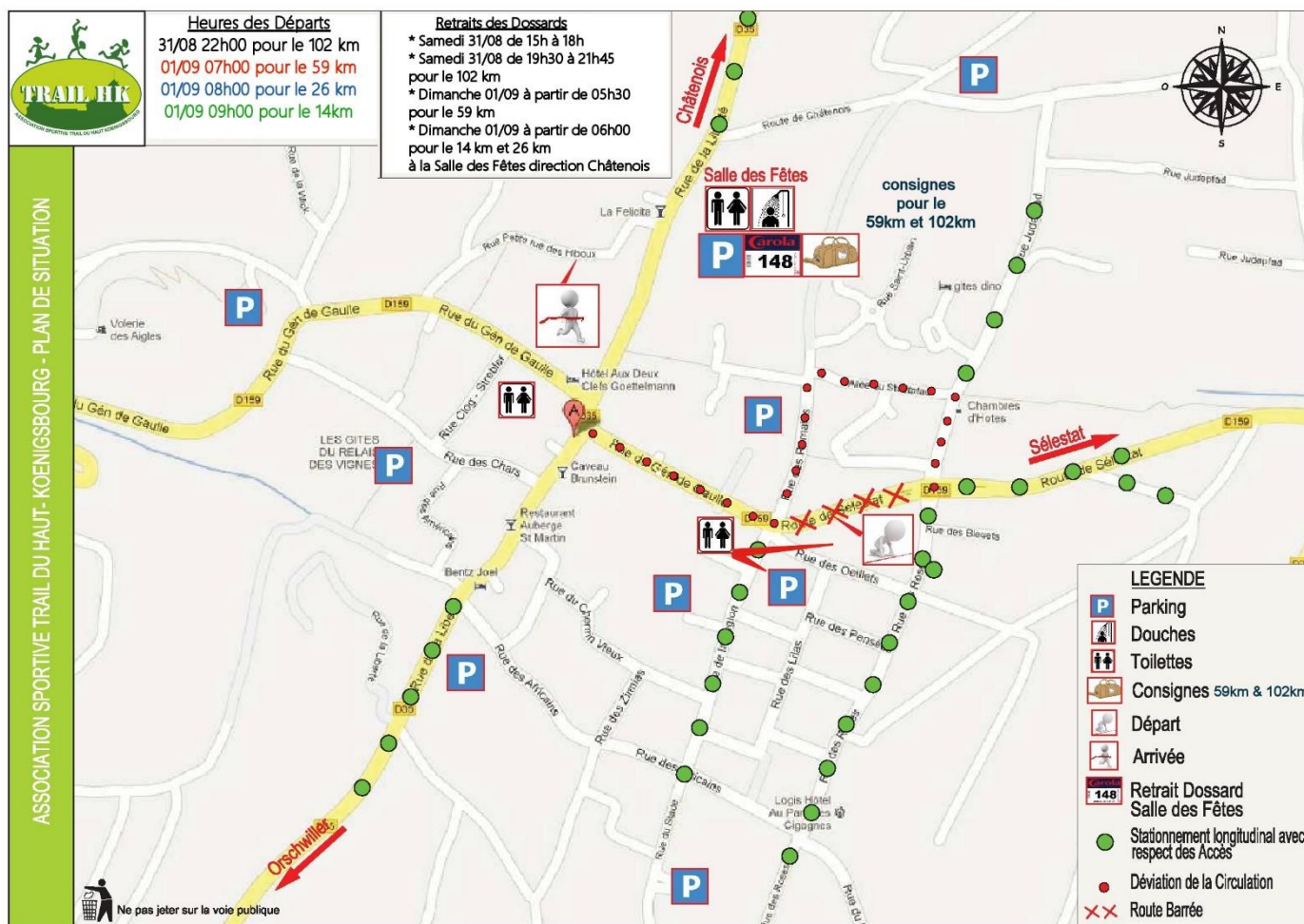
Départ	9h
Wick	9h30 à 10h30
Arrivée	9h50 à 11h30

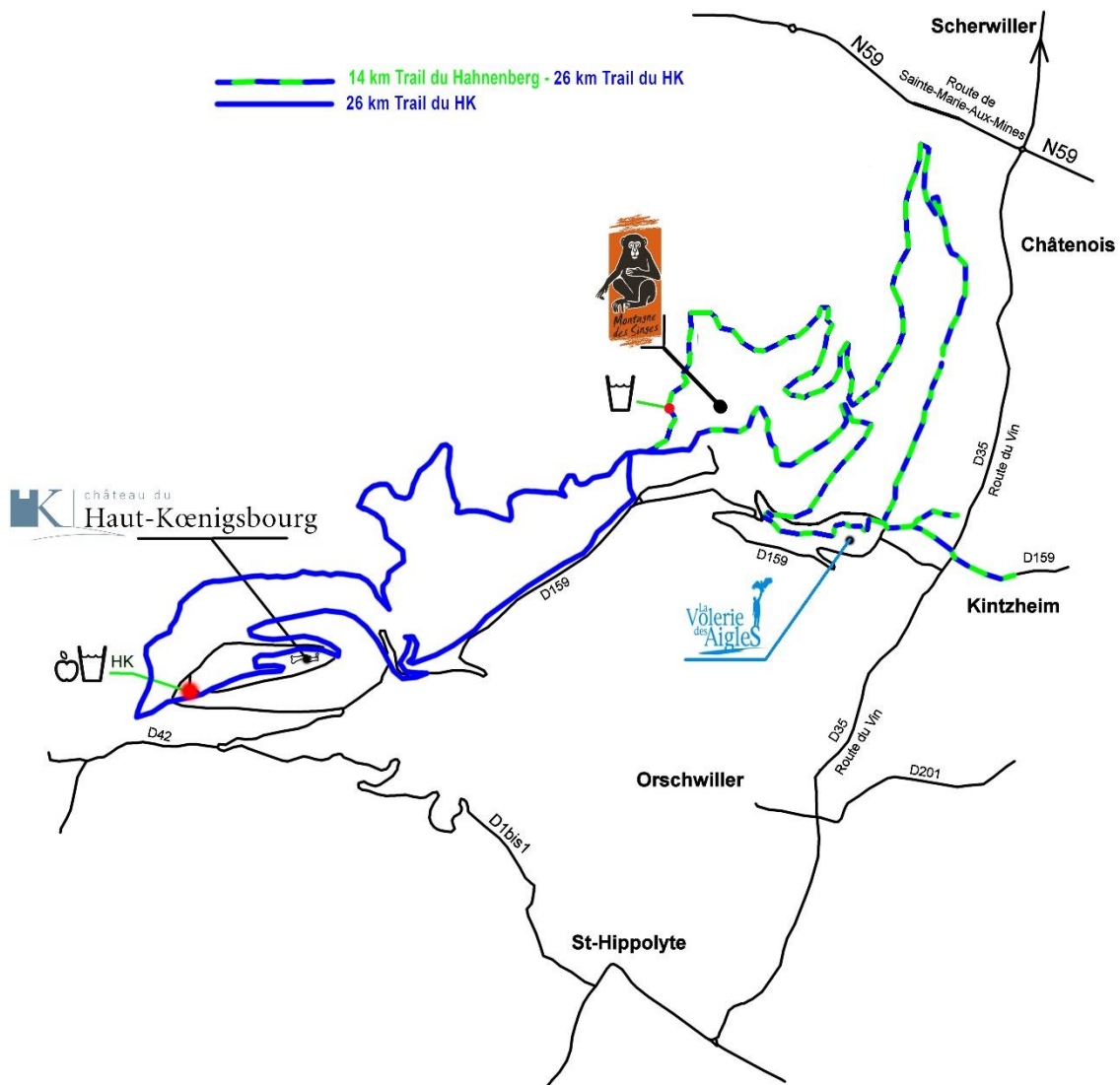
Départ	8h	Barrière horaire
Wick	8h30 à 9h30	
Rav HK	9h00 à 10h30	11H00
Wick	9h30 à 11h50	
Arrivée	9h40 à 12h30	



Suivez les coureurs en Live :  
<https://thk.livetrail.net/>

### PLAN DE KINTZHEIM





La circulation en véhicule sur routes et  
 sentiers forestiers est interdite



## OU VOIR PASSER LES COUREURS

Intersport Sélestat Grand Trail H-K (59 km)  
Ultra Trail du Haut-Koenigsbourg (102 km)



- **Aire du Danielsrain** 10 mn N59
- **Hurst** (La Vancelle gare 67730)
- **Lièpvre**. (Centre du village 68660)
- **Vosges Trotters P** + 25 min\*
- **Monastère N-D de Dusenbach** 20 min\* + 15 min à pied. Ribeauvillé. A Ribeauvillé, Aubure D 416. Ap. 4 km, à gauche. Sentier (Chemin de Croix) à droite de la RD.
- **Thannenkirch** 25 min\* D 42 Entrée nord de Thannenkirch, à droite face à la fontaine.
- **Château du Reichenberg** + 25 min\* D 42. Bergheim. A Bergheim, au sens giratoire, Thannenkirch. Ap. 1,5 km, parking à droite avant le château.
- **Rodern** 20 min\* D 6 Ap.église, forêt (ouest), parking près du local pompiers.
- **Haut-Koenigsbourg** + 20 min\*. 1<sup>er</sup> grand parking à droite avant le château

\*Les temps indiqués sont calculés au départ de Kintzheim.

## TEMPS DE PASSAGE ESTIMÉS

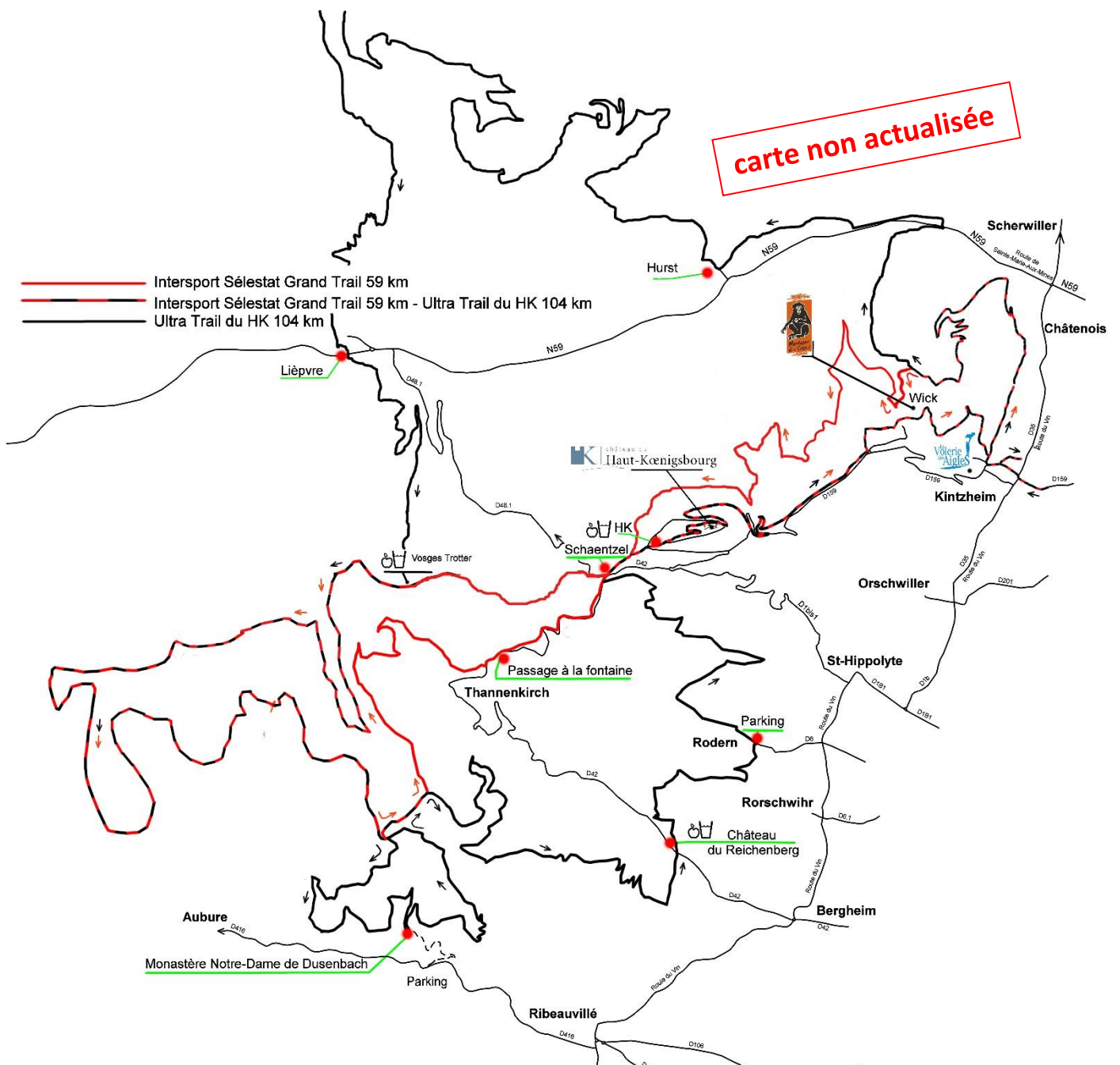
Intersport Sélestat Grand Trail H-K (59 km)      Ultra Trail du Haut-Koenigsbourg (102 km)

Départ	7h Dimanche	Barrière horaire
Wick	7h35 à 8h30	
Schaentzel	8h05 à 9h40	
Vosges Trot.	8h20 à 10h	10h45
Thannenkirch	10h00 à 14h25	
Schaentzel	9h55 à 14h50	
Rav HK	10h10 à 15h00	15h45
Wick	10h35 à 16h10	
Arrivée	10h45 à 16h30	

Départ	22h00 Samedi	Barrière horaire
Aire du Danielsrain	22h55 à 00h15	
Hurst	23h00 à 00h20	
Frankenbourg	11h45 à 01h45	2h10
Lièpvre	1h25 à 4h50	
Vosges Trotters	2h30 à 7h00	6h45
Dusenbach	5h20 à 12h40	
Reichenberg	7h05 à 14h45	14h45
Rodern	7h40 à 15h40	
Schaentzel	8h00 à 16h50	
Rav HK	8h15 à 17h00	16h55
Wick	9h00 à 18h00	18h00
Arrivée	9h30 à 19h30	



Suivez les coureurs en Live :  
<https://thk.livetrail.net/>



## La circulation en véhicule sur routes et sentiers forestiers est interdite

Le refuge du Spitzenberg (ravitaillement Vosges Trotters) est accessible en voiture à partir du col du Schaentzel par un chemin non goudronné long de 3 km.

Localisation GPS est  $7^{\circ}17' 35.6 \text{ E}$  ,  $48^{\circ}14'34.8 \text{ N}$ . Il figure dans le cadre I3 de la carte IGN TOP25 n° 3717 ET.

**Refuge du Spitzenberg**  
Chemin du Schillig  
68590 Thannenkirch

Attention sur votre **GPS** il faut se rendre au « col du Schaentzel » ou « Hôtel des Logis du Haut-Koenigsbourg » **avant** d'indiquer l'adresse « Refuge du Spitzenberg »

